









## LÉGENDE

### **UB** Zones du PLUi











#### Zones urbaines (U)

-  à vocation principale d'habitat (UA, UB, UC)
-  à vocation d'activités (UY, UYca)
-  à vocation d'équipements (UE)
-  à vocation touristique (UT)
-  à vocation culturelle (UR)


#### Zones à urbaniser (AU) - (OAP Pièce 3 du PLUi)

-  à vocation principale d'habitat (1AUb, 1AUc, 2AU)
-  à vocation d'activités (1AUy)
-  à vocation touristique (1AUt)

#### Zones naturelles



-  de stricte protection (NP)
-  à dominante naturelle (N)  
et secteurs :
  -  équipements communaux (Ne)
  -  constructibilité limitée pour de l'habitat (Nh)
  -  constructibilité limitée pour de l'activité (Nhy)
  -  extension pour de l'activité isolée (Ny)
  -  station d'épuration (Ns)
  -  activité piscicole (Npo)
  -  carrière (Nca)
  -  anciens sites de décharge (Nd1 et Nd2)










#### Secteurs d'OAP (hors 1AU)

-  Zone U faisant l'objet d'Orientation d'aménagement et de programmation (pièce 3 du PLUi)




Le «1» annexé aux zones UA, UC, N et Nh indique le caractère patrimonial de la zone

#### Zones agricoles (A)




-  à vocation agricole (A)  
et secteur :
-  à vocation d'accueil touristique lié à l'activité agricole (At)

-  à vocation de loisirs et de tourisme (NT)  
et secteurs :
  -  parc de loisirs (NTpa)
  -  camping (NTc)
  -  aire de camping-car (NTcc)
  -  accueil et hébergement touristique, avec constructibilité limitée (NTh)
  -  accueil et hébergement touristique, dont habitation légère de loisirs (NThl)
  -  sports et loisirs (NTI)
  -  aérodrome (NTa)
  -  stade nautique (NTs)



#### Prescriptions

-  Espace boisé classé
-  Zone d'effets des canalisations de gaz (voir dossier 6.2 SUP)
-  Bande d'étude pour déviation (pièce 6.5 du PLUi)



Pour les éléments ci-dessous, se référer à la pièce 1.1-Annexe 1 du rapport de présentation

-  Emplacement réservé
-  Bâti identifié pour changement de destination - art.151-11 du CU
-  Éléments patrimoniaux (bâti ou végétal) protégés au titre de l'article L.151-19 du CU  
Ils peuvent être ponctuels, linéaires ou surfaciques

#### Autres informations

-  Sections cadastrales
-  Bâti récent ajouté manuellement

Report du Plan de Prévention du Risque Inondations (PPRI) approuvé le 20.12.2000

-  Zone rouge (inconstructible)
-  Zone bleue (constructible sous conditions)