


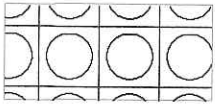
LEGENDE




Limite de zone



Emplacement réservé



Espace boisé à conserver



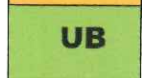
Périmètres de protection du captage de la Fageote

Zone Urbaines



UA

Zone urbaine - bourg ancien



UB

Zone urbaine - périphérie du bourg ancien



UC

Zone urbaine de moindre densité



UY


Zone urbaine à vocation d'activités commerciales et artisanales



AU

Zone à urbaniser

--○ Zone ouverte --f Zone fermée



AUy

Zone à urbaniser à vocation d'activités commerciales et artisanales



AUop

Zone d'urbanisation future ouverte ("CIAPML")


Zone Naturelles

A

Zone à vocation agricole


N

Zone naturelle et forestière



Nh

Zone naturelle où les constructions peuvent être autorisées



Nt

Zone naturelle réservée aux sports, loisirs et tourisme



Bande d'étude au titre de l'article L.111-10 du Code de l'urbanisme

(BE : 360-110-107-106-181-140-141-282-281-368-67-47-68-315-70-48-71-313-269-31-32-43-267-42-268, BN : 155-156-158)

(AS : 167-169-168-170-176-189-190-191-192-188-197-609-608-605-196-194-607-458-457-394-533-534-545-548)

(AV : 375-374-31-344-323-9016-423-422-426-427-429-428)



Zone soumise au risque d'inondation (PPRI)

Zone Rouge Zone Bleue

Commune de
MONTIGNAC SUR VEZERE

P.L.U.

Plan Local d'Urbanisme

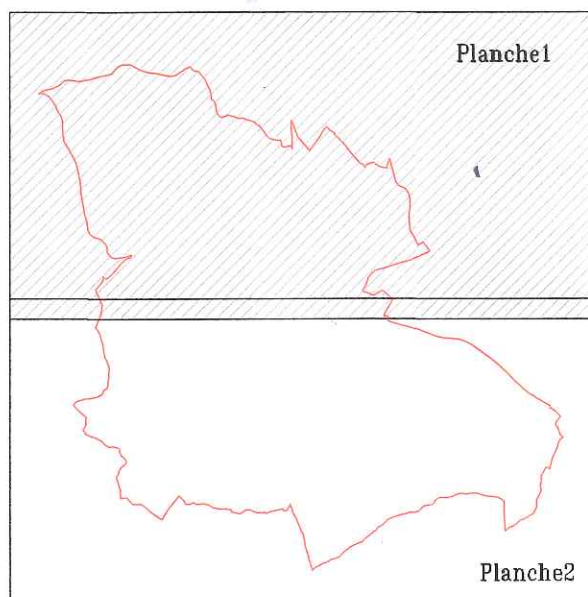
4

PLAN DE ZONAGE et RESERVATIONS

P.L.U. prescrit par délibération du Conseil Municipal le 02 juillet 1999
P.L.U. arrêté par délibération du Conseil Municipal le 27 avril 2005
P.L.U. mis à l'enquête par arrêté du Maire le 13 avril 2006
P.L.U. approuvé par délibération du Conseil Municipal du 30 août 2006
Révision Simplifiée n°1 du P.L.U. approuvée par délibération du Conseil Municipal du 04 Décembre 2009
Modification n°1 du P.L.U. approuvée par délibération du Conseil Municipal du 12 Avril 2009
Modification n°2 du P.L.U. approuvée par délibération du Conseil Municipal du 04 Décembre 2009
Modification n°3 du P.L.U. approuvée par délibération du 31 Mai 2013
Modification n°4 du P.L.U. approuvée par délibération du 31 Mai 2013
Révision Simplifiée n°2 du P.L.U. approuvée par délibération du 31 Mai 2013
Révision Simplifiée n°3 du P.L.U. approuvée par délibération du 31 Mai 2013

PERUSIN Jean Michel
Géomètre Expert DPLG
45 rue des Cordeliers
24200 SARTAT LA CANEDA
Tél 0559593538
Fax 0553312238
e-mail jean-michel.perusin@wanadoo.fr

ANGIBAUT Hubert
Géomètre Expert DPLG
4 rue du 11 septembre
24290 MONTIGNAC SUR VEZERE
Tél 0553518660
Fax 0553053812
e-mail cabinet.angibault@wanadoo.fr



Service Habitat et Urbanisme
Mis à disposition



AGENCE URBAM Tel : 05.57.68.69.73
24-26, rue de Mariacca Fax : 05.57.68.61.02
33 620 CAVIGNAC e-mail : urbam@wanadoo.fr